

Futterwiese

K 158

Söhrestraße

Zum Vockenberg

Große Wiese

Nürnberger Straße

Heideweg

Waldweg

K 158

Am Wasserberg

Friedhof

Heideweg

Nürnberger Straße

K 158

Silo

Weidenweg

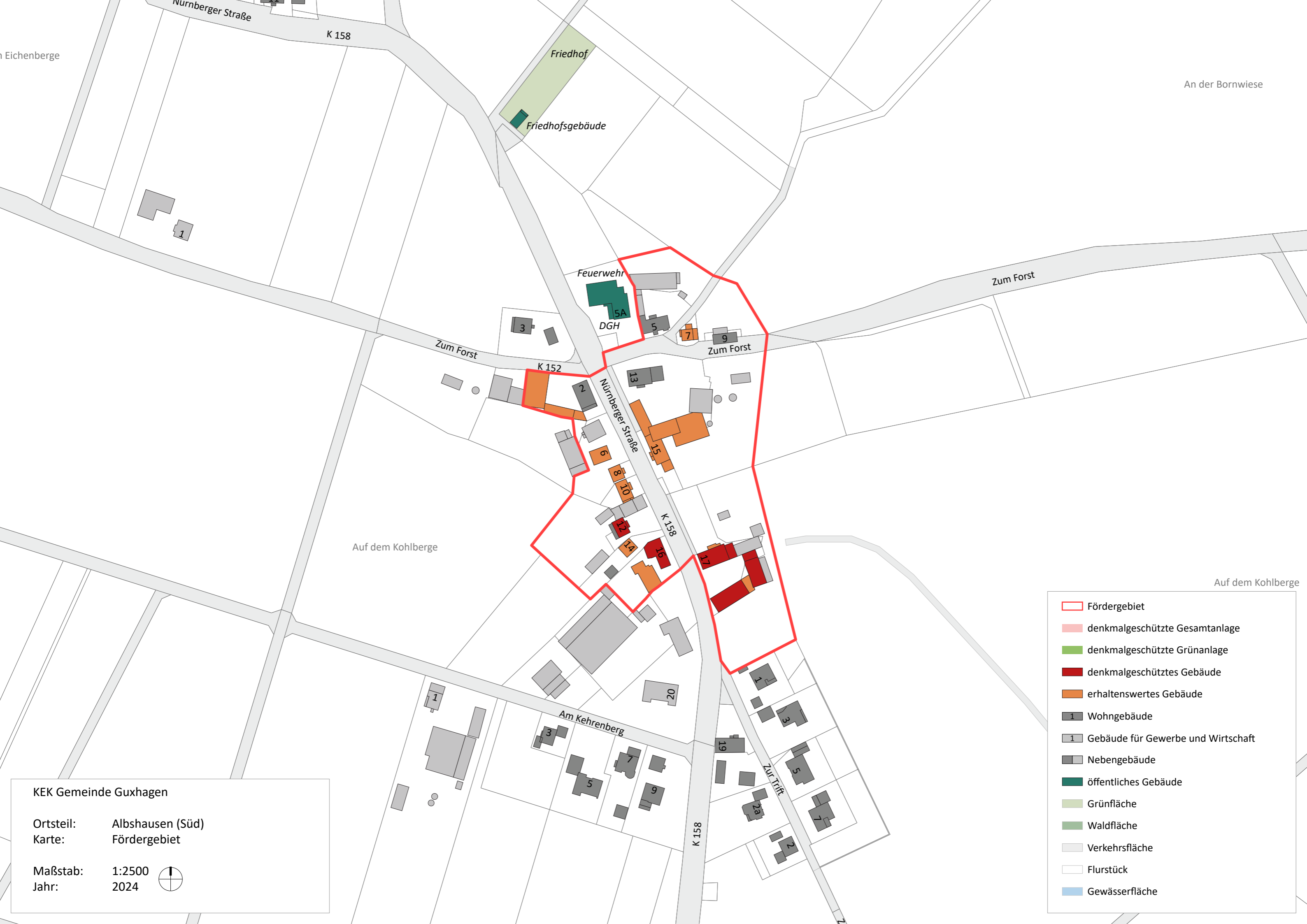
- Fördergebiet
- denkmalgeschützte Gesamtanlage
- denkmalgeschützte Grünanlage
- denkmalgeschütztes Gebäude
- erhaltenswertes Gebäude
- Wohngebäude
- Gebäude für Gewerbe und Wirtschaft
- Nebengebäude
- öffentliches Gebäude
- Grünfläche
- Waldfläche
- Verkehrsfläche
- Flurstück
- Gewässerfläche

KEK Gemeinde Guxhagen

Ortsteil: Albshausen (Nord)  
Karte: Fördergebiet

Maßstab: 1:2500  
Jahr: 2024






KEK Gemeinde Guxhagen

Ortsteil: Albshausen (Süd)  
Karte: Fördergebiet

Maßstab: 1:2500  
Jahr: 2024




- Fördergebiet
- denkmalgeschützte Gesamtanlage
- denkmalgeschützte Grünanlage
- denkmalgeschütztes Gebäude
- erhaltenswertes Gebäude
- Wohngebäude
- Gebäude für Gewerbe und Wirtschaft
- Nebengebäude
- öffentliches Gebäude
- Grünfläche
- Waldfläche
- Verkehrsfläche
- Flurstück
- Gewässerfläche



KEK Gemeinde Guxhagen

Ortsteil: Büchenwerra  
Karte: Fördergebiet

Maßstab: 1:2000  
Jahr: 2024



- Fördergebiet
- denkmalgeschützte Gesamtanlage
- denkmalgeschützte Grünanlage
- denkmalgeschütztes Gebäude
- erhaltenswertes Gebäude
- Wohngebäude
- Gebäude für Gewerbe und Wirtschaft
- Nebengebäude
- öffentliches Gebäude
- Grünfläche
- Waldfläche
- Verkehrsfläche
- Flurstück
- Gewässerfläche

Auf'm großen Triesch

Auf'm Sand

An den Pelzwi

In den Pelzwiesen

Im Bruch

Im großen Garten und in den Pelzwiesen

In den Hirtenwiesen

In der Kälberhute

Feuerwehr

Zum Bruch  
DGH

Speckenplatz

Spielplatz

Zum Roten Rain

Hauptstraße

Hauptstraße

K 150

K 15

Quillerblick

Zum Roten Rain

Uferstraße

Kilianskapelle

Wochenendhausgebiet

Wochenendhausgebiet

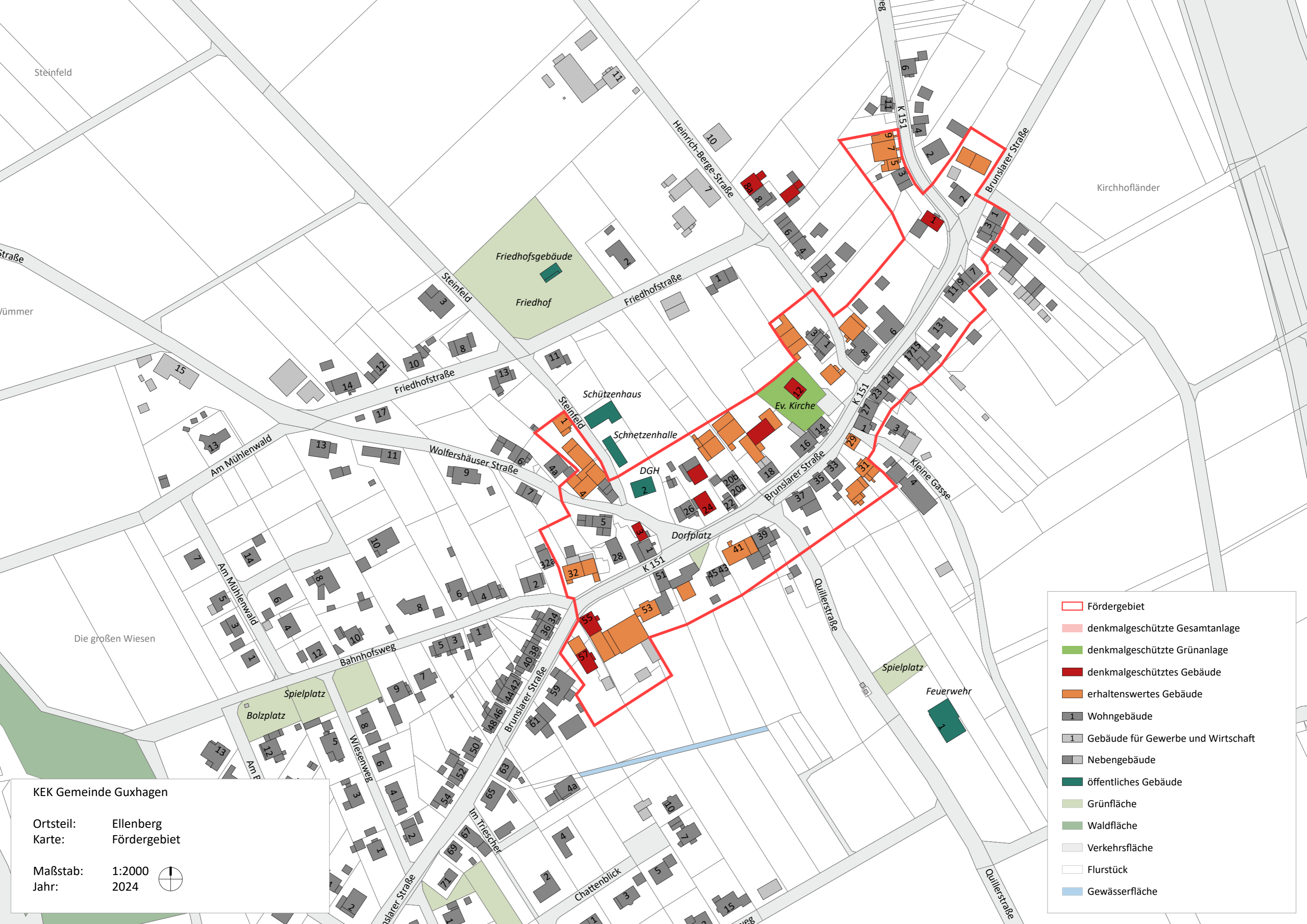
Im Eichholz

Im Gellinge

Die Fulda

Die Fulda





Steinfeld

Kirchhofländer

Straße

ümmmer

Friedhofsgebäude

Friedhof

Schützenhaus

Schnitzenhalle

Ev. Kirche

DGH

Dorfplatz

Spielplatz

Feuerwehr

Die großen Wiesen

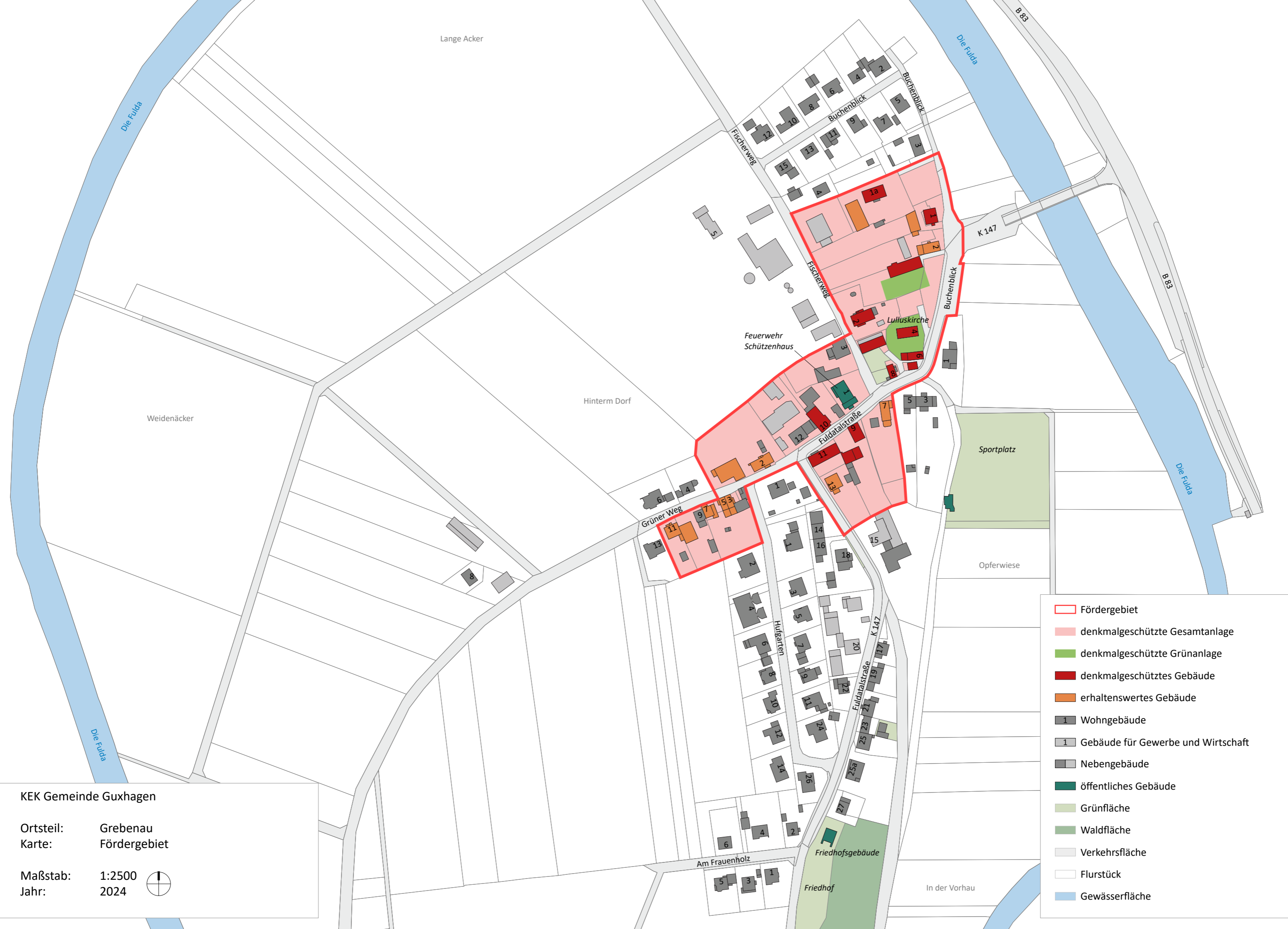
KEK Gemeinde Guxhagen

Ortsteil: Ellenberg  
Karte: Fördergebiet

Maßstab: 1:2000  
Jahr: 2024



- Fördergebiet
- denkmalgeschützte Gesamtanlage
- denkmalgeschützte Grünanlage
- denkmalgeschütztes Gebäude
- erhaltenswertes Gebäude
- Wohngebäude
- Gebäude für Gewerbe und Wirtschaft
- Nebengebäude
- öffentliches Gebäude
- Grünfläche
- Waldfläche
- Verkehrsfläche
- Flurstück
- Gewässerfläche



KEK Gemeinde Guxhagen

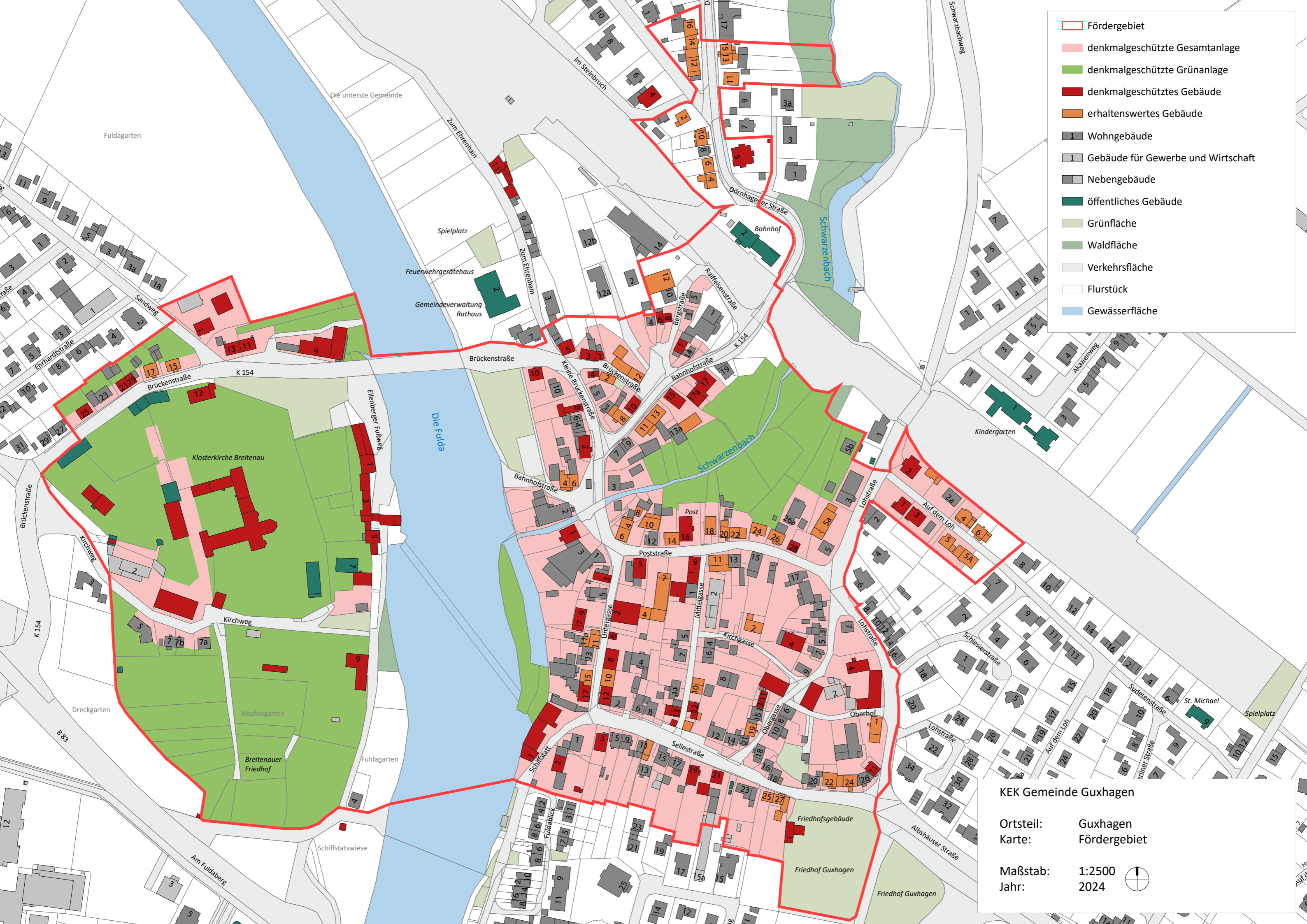
Ortsteil: Grebenau  
Karte: Fördergebiet

Maßstab: 1:2500  
Jahr: 2024



	Fördergebiet
	denkmalgeschützte Gesamtanlage
	denkmalgeschützte Grünanlage
	denkmalgeschütztes Gebäude
	erhaltenswertes Gebäude
	Wohngebäude
	Gebäude für Gewerbe und Wirtschaft
	Nebengebäude
	öffentliches Gebäude
	Grünfläche
	Waldfläche
	Verkehrsfläche
	Flurstück
	Gewässerfläche



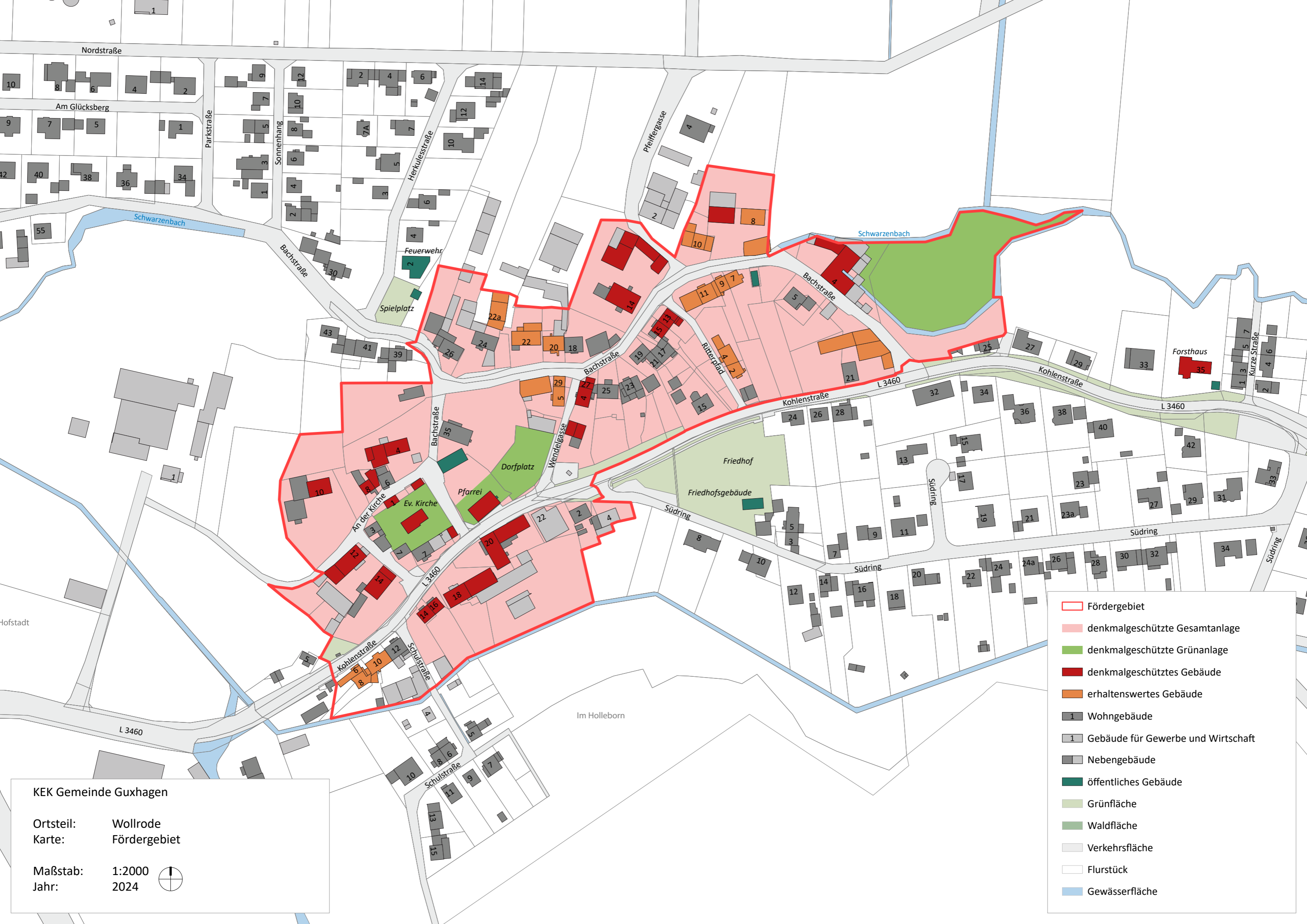


- Fördergebiet
- denkmalgeschützte Gesamtanlage
- denkmalgeschützte Grünanlage
- denkmalgeschütztes Gebäude
- erhaltenswertes Gebäude
- Wohngebäude
- Gebäude für Gewerbe und Wirtschaft
- Nebengebäude
- öffentliches Gebäude
- Grünfläche
- Waldfläche
- Verkehrsfläche
- Flurstück
- Gewässerfläche

**KEK Gemeinde Guxhagen**

Ortsteil: Guxhagen  
 Karte: Fördergebiet


Maßstab: 1:2500  
 Jahr: 2024



KEK Gemeinde Guxhagen

Ortsteil: Wollrode  
Karte: Fördergebiet

Maßstab: 1:2000  
Jahr: 2024



- Fördergebiet
- denkmalgeschützte Gesamtanlage
- denkmalgeschützte Grünanlage
- denkmalgeschütztes Gebäude
- erhaltenswertes Gebäude
- Wohngebäude
- Gebäude für Gewerbe und Wirtschaft
- Nebengebäude
- öffentliches Gebäude
- Grünfläche
- Waldfläche
- Verkehrsfläche
- Flurstück
- Gewässerfläche